

**UCHWAŁA NR LIV/359/2018  
RADY MIEJSKIEJ W ZDZIESZOWICACH**

z dnia 28 czerwca 2018 r.

**w sprawie przystąpienia do opracowania miejscowego planu zagospodarowania przestrzennego dla terenów we wsi Januszkowice**

Na podstawie art. 18 ust 2 pkt. 5 ustawy z dnia 8 marca 1990 roku o samorządzie gminnym (Dz. U. z 2018 r poz. 994 i 1000) oraz art. 14 ust. 1 i 4 ustawy z dnia 27 marca 2003 roku o planowaniu i zagospodarowaniu przestrzennym (tekst jednolity Dz. U. z 2017 r. poz. 1073),

**Rada Miejska w Zdzieszowicach uchwala, co następuje:**


§ 1. Po dokonaniu analizy dotyczącej zasadności przystąpienia do sporządzenia planu i stopnia zgodności przewidywanych rozwiązań z ustaleniami studium zgodnie z art. 14 ust. 5 ustawy z dnia 27 marca 2003 roku o planowaniu i zagospodarowaniu przestrzennym (Dz. U. z 2017 r. poz. 1073) przystępuje się do opracowania miejscowego planu zagospodarowania przestrzennego dla terenów we wsi Januszkowice.

§ 2. Granice terenów objętych opracowaniem miejscowego planu zagospodarowania przestrzennego dla terenów we wsi Januszkowice przedstawiono na załącznikach nr 1, 2 i 3.

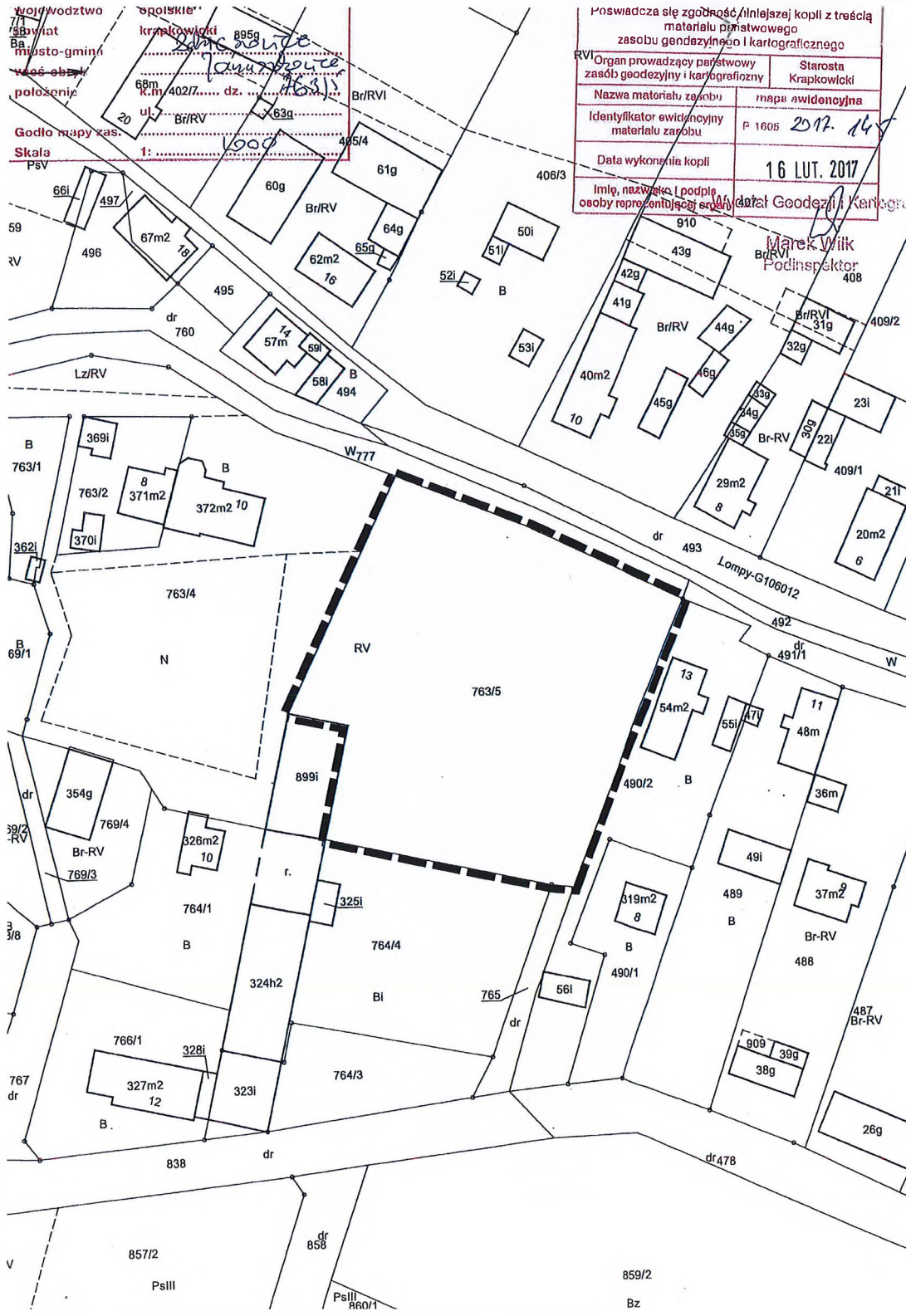
§ 3. Zakres ustaleń planu obejmować będzie odpowiednio art. 15 ust. 2 i 3 ustawy z dnia 27 marca 2003 roku o planowaniu i zagospodarowaniu przestrzennym (Dz. U. z 2017 r. poz. 1073).

§ 4. Wykonanie niniejszej uchwały powierza się Burmistrzowi Zdzieszowic.

§ 5. Uchwała wchodzi w życie z dniem podjęcia.

  
Przewodniczący Rady  
**Edward Paciorek**

Załącznik Nr 1 do uchwały Nr LIV/359/2018  
 Rady Miejskiej w Zdzeszowicach  
 z dnia 28 czerwca 2018 r.



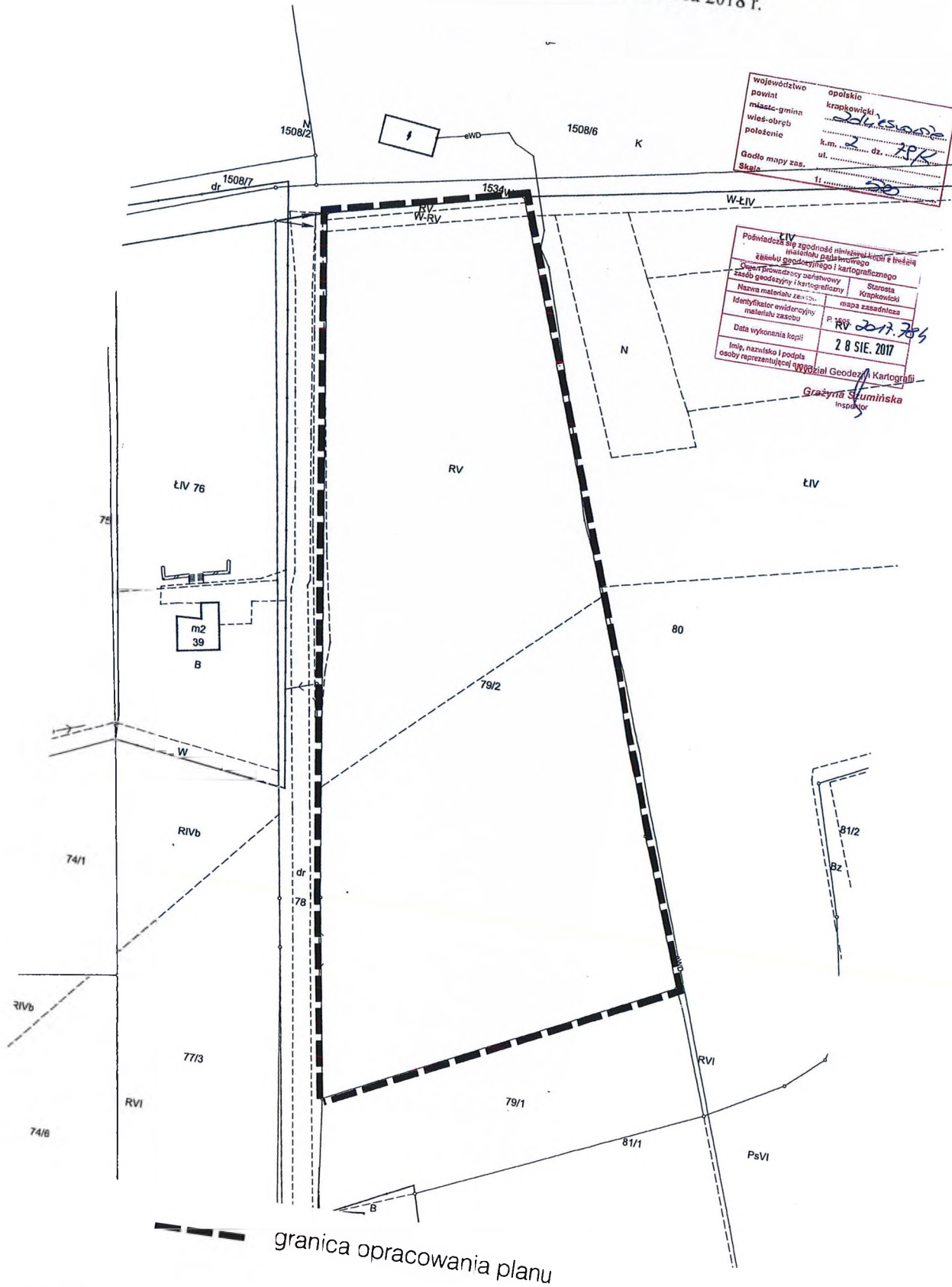
Proswadza sie zgodnosć /Innej kopii z treścią materiału planistowego zasobu geodezyjnego i kartograficznego

RV	Organ prowadzący państwowy zasób geodezyjny i kartograficzny	Starosta Krapkowicki
Nazwa materiału zasobu		mapa awidencyjna
Identyfikator ewidencyjny materiału zasobu		P 1605 2017-16
Data wykonania kopii		16 LUT. 2017
Imię, nazwisko i podpis osoby reprezentującej organ Geodezji i Kartografii		

Marek Wiik  
 Podinspektor

--- granica opracowania planu

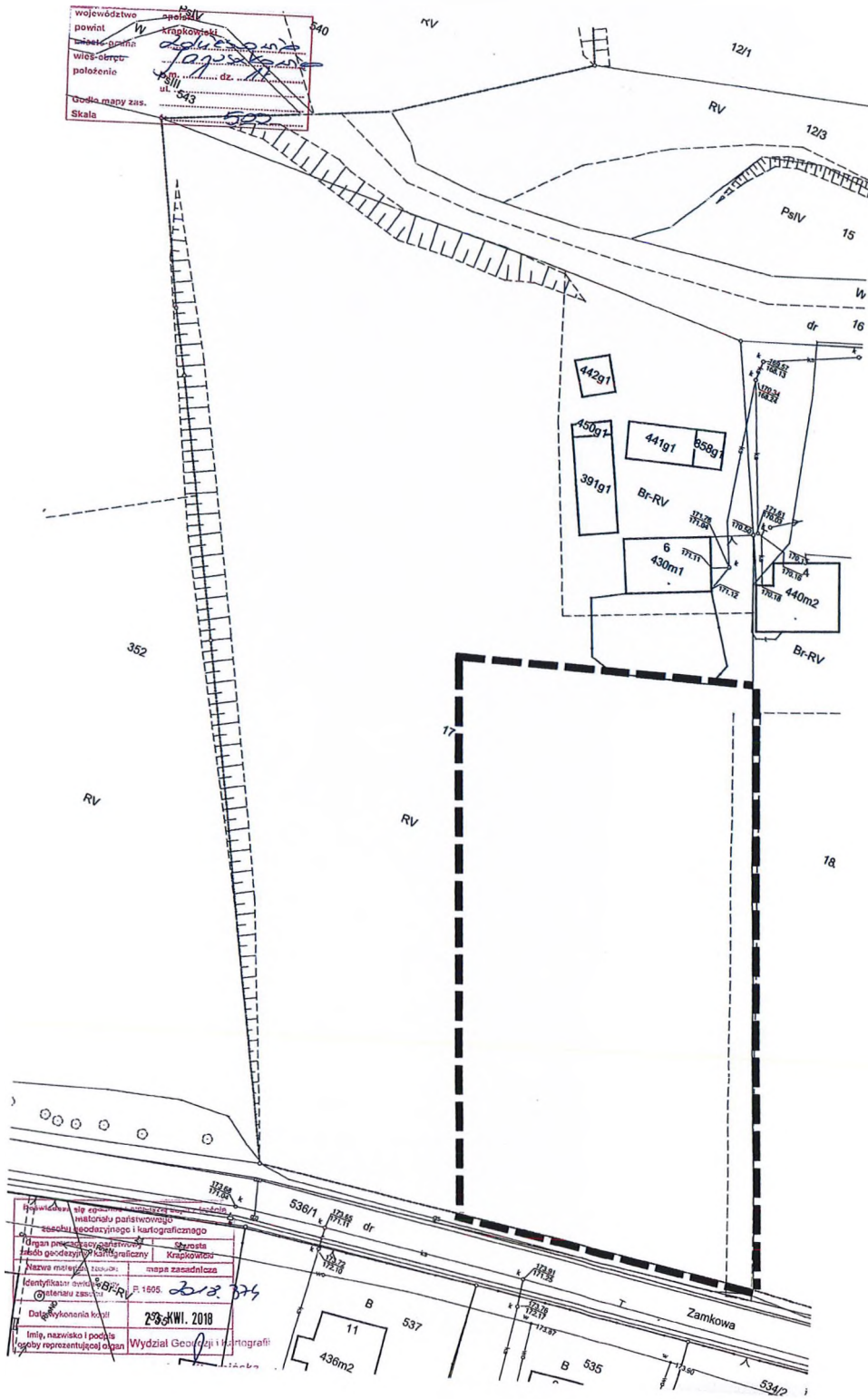
Załącznik Nr 2 do uchwały Nr LIV/359/2018  
Rady Miejskiej w Zdzeszowicach  
z dnia 28 czerwca 2018 r.



województwo	opolskie
powiat	krakowski
miasto-gmina	Zdzeszowice
wieś-obiekt	
położenie	k.m. dz. 2PK
Godło mapy zas.	ul.
Skala	1:1000

Powinno być zgodne z	LIV
zobacz tabelę ewidencyjną	mapa zasadnicza
Opis prowadzony zgodnie z	mapa zasadnicza
zasadą geodezyjną i kartograficzną	mapa zasadnicza
Nazwa materiału zas.	mapa zasadnicza
Identyfikator ewidencyjny materiału zasobu	P. 1505
Data wykonania kopii	RV 2017. 28.6
Imię, nazwisko i podpis osoby reprezentującej	28 SIE. 2017
	Wojciech Goedecki Kartograf
	Grażyna Szumińska Inspektor

Załącznik Nr 3 do uchwały Nr LIV/359/2018  
 Rady Miejskiej w Zdzeszowicach  
 z dnia 28 czerwca 2018 r.



Województwo	świętokrzyskie
Powiat	krakowski
Miejscowość	Zdzeszowice
Współrzędne	dz. 15
Adres	ul. 543
Skala	1:500

Organ prowadzący	Szymski
Adres siedziby	Kraków
Imię, nazwisko i podpis osoby reprezentującej organ	Wydział Geodezji i Kartografii
Data wykonania kopii	29.06.2018
Identyfikator ewidencyjny	29.06.2018
Opisana zasada	1:500

--- granica opracowania planu